Vermessungsverwaltung des Freistaates Sachsen
Landkreis Meißen
Remonteplatz 7
01558 Großenhain

Auszug aus dem Liegenschaftskataster

Liegenschaftskarte 1:1000

Erstellt am 05.11.2018

Flurstück: 2882
Gemarkung: Weinböhla (6104)

Gemeinde: Weinböhla
Kreis: Landkreis Meißen

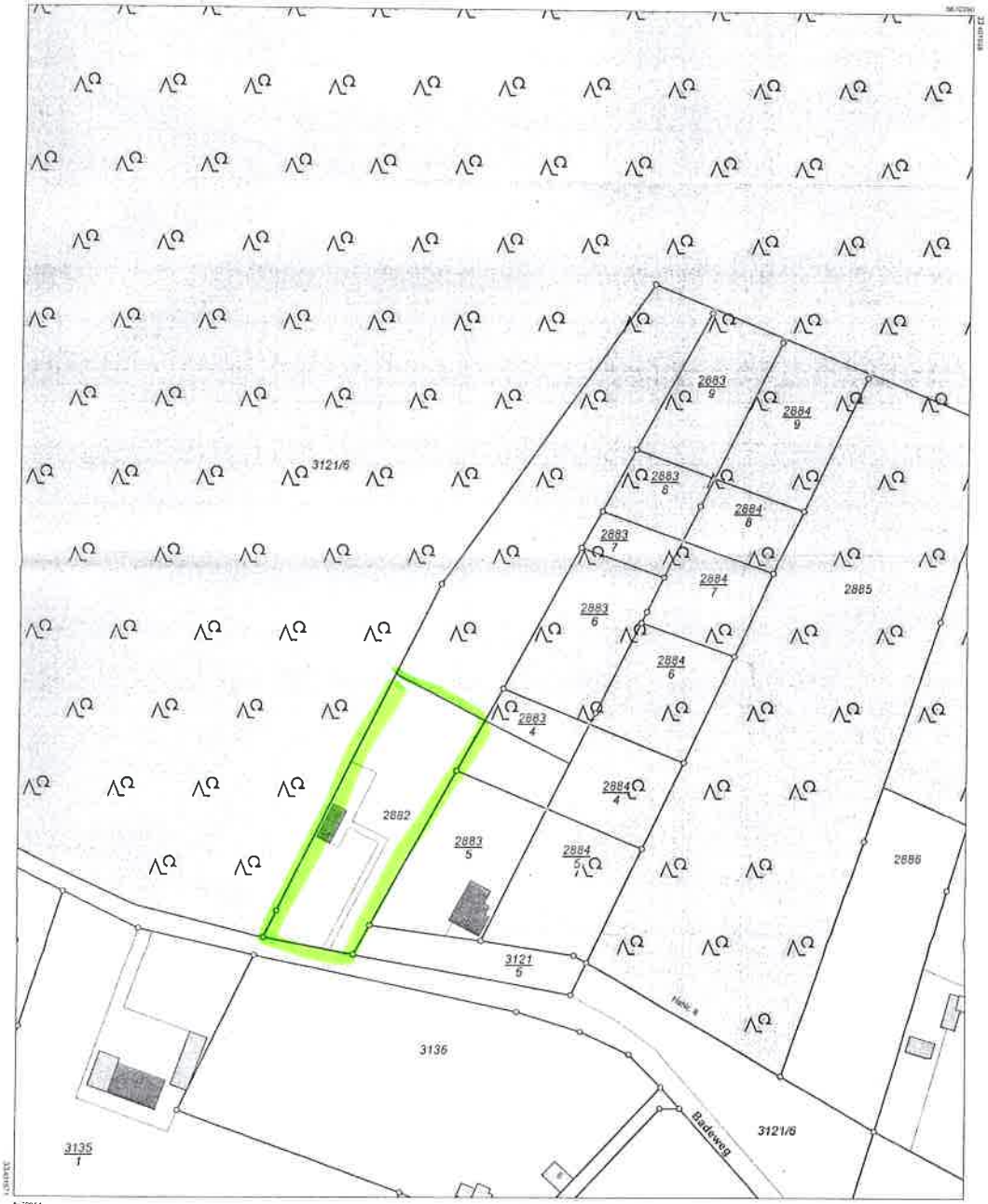

5570054

Maßstab 1:1000 Meter

Benutzung der Daten des Liegenschaftskatasters nach Maßgabe von § 13 des Sächsischen Vermessungs- und Katastergesetzes
Der Auszug aus dem Liegenschaftskataster ist zur Entnahme von Maßen, insbesondere von Grenzmaßen oder Grenzabständen nicht geeignet.
Gefertigt durch: Landkreis Meißen, Brauhausstraße 21, 01662 Meißen